

OBECNÍ ÚŘAD KVILDA

Kvilda 17, 384 93 Kvilda, IČO 00250511
tel. 388 435 532, 606 690 339

Na Kvildě: dne 22.9.2011

OZNÁMENÍ, VEŘEJNÁ VYHLÁŠKA

o vystavení návrhu zadání Změny č.8 ÚPNSÚ Kvilda

Obecní úřad Kvilda jako orgán vykonávající působnost ve věcech územního plánování podle § 6 odst. (2) zákona č. 183/2006 Sb., o územním plánování a stavebním řádu (dále též jen stavební zákon), **oznamuje**, že byl zpracován návrh **Zadání změny č.8 ÚPNSÚ Kvilda**.

V souladu s § 47 odst. (2) je návrh zadání vystaven k veřejnému nahlédnutí po dobu 30 dnů. V uvedené lhůtě může každý uplatnit své připomínky. Návštěvu na OÚ doporučujeme v úředních hodinách (pondělí, středa 8.00 – 16.00), mimo úřední hodiny pouze po telefonické dohodě (tel. 388 435 532, 606 690 339) nebo v Projektovém ateliéru AD s.r.o. (Ing. arch.J. Daněk), Husova 4, 370 01 České Budějovice, tel. 387 312 513. Nahlédnout do zadání je možné rovněž na web. stránkách obce Kvilda <http://www.sumava.net/kvilda> a Projektového ateliéru AD s.r.o. <http://www.atelierad.cz>.

Dotčené orgány a krajský úřad vyzýváme k uplatnění stanoviska k návrhu zadání Změny č.8 ÚPNSÚ Kvilda, v souladu s § 47 odst. (2) stavebního zákona, ve lhůtě do 30 dnů od obdržení návrhu zadání. Ve stejné lhůtě mohou uplatnit své podněty sousední obce.

K požadavkům dotčených orgánů, krajského úřadu a k podnětům sousedních obcí nebo k připomínkám uplatněným po uvedených lhůtách se nepřihlíží.

Razítko obce :

.....
starosta obce

zveřejněno dne :

sejmuto dne :

Návrh zadání Změny č. 8 ÚPNSÚ Kvilda

Konečné znění zadání po projednání s dotčenými orgány a ostatními účastníky bude schváleno
Zastupitelstvem obce Kvilda

Dne :

Usnesením č.:

Razítko a podpis starosty :

Vypracoval : Pořizovatel Změny č. 8 ÚPNSÚ Kvilda - Obecní úřad Kvilda
ve spolupráci s:
Projektovým ateliérem AD s.r.o., Č.Budějovice

Září 2011

I ÚVOD	3
II ZADÁNÍ ZMĚNY Č. 8 ÚPNSÚ KVILDA.....	3
a. Požadavky vyplývající z politiky územního rozvoje, územně plánovací dokumentace vydané krajem, popřípadě z dalších širších územních vztahů	3
b. Požadavky na řešení vyplývající z územně analytických podkladů	3
c. Požadavky na rozvoj území obce.....	4
d. Požadavky na plošné a prostorové uspořádání území (urbanistickou koncepcí a koncepcí uspořádání krajiny),	4
e. Požadavky na řešení veřejné infrastruktury	4
f. Požadavky na ochranu a rozvoj hodnot území,	5
g. Požadavky na veřejně prospěšné stavby, veřejně prospěšná opatření a asanace.....	5
h. Další požadavky vyplývající ze zvláštních právních předpisů (například požadavky na ochranu veřejného zdraví, civilní ochrany, obrany a bezpečnosti státu, ochrany ložisek nerostných surovin, geologické stavby území, ochrany před povodněmi a jinými rizikovými přírodními jevy),.....	5
i. Požadavky a pokyny pro řešení hlavních střetů zájmů a problémů v území	6
j. Požadavky na vymezení zastavitelných ploch a ploch přestavby s ohledem na obnovu a rozvoj sídelní struktury a polohu obce v rozvojové oblasti nebo rozvojové ose	6
k. Požadavky na vymezení ploch a koridorů, ve kterých bude uloženo prověření změn jejich využití územní studií	6
l. Požadavky na vymezení ploch a koridorů, pro které budou podmínky pro rozhodování o změnách jejich využití stanoveny regulačním plánem,	6
m. Požadavky na vyhodnocení vlivů územního plánu na udržitelný rozvoj území, pokud dotčený orgán ve svém stanovisku k návrhu zadání uplatnil požadavek na zpracování vyhodnocení z hlediska vlivů na životní prostředí nebo pokud nevyloučil významný vliv na evropsky významnou lokalitu či ptačí oblast	6
n. Případný požadavek na zpracování konceptu, včetně požadavků na zpracování variant	6
o. Požadavky na uspořádání obsahu konceptu a návrhu územního plánu a na uspořádání obsahu jejich odůvodnění s ohledem na charakter území a problémy k řešení včetně měřítek výkresů a počtu vyhotovení,	6

I ÚVOD

O pořízení Změny č. 8 ÚPNSÚ Kvilda rozhodlo zastupitelstvo obce Kvilda na svém zasedání dne 24.8.2011. Pověřenou osobou k jednání o územním plánu určilo starostu obce p. Václava Vostradovského.

Pořízení Změny č. 8 ÚPNSÚ Kvilda zajišťuje v plném rozsahu, podle ust. § 6 odst. 1 písm. a) a § 24 odst.1) zákona č. 183/2006 Sb., o územním plánování a stavebním řádu, v platném znění, obec Kvilda, která má uzavřenou smlouvu s právnickou osobou, jejíž pracovník splňuje kvalifikační požadavky pro výkon územně plánovací činnosti.

Zadání Změny č. 8 ÚPNSÚ Kvilda je zpracováno ve spolupráci Obecního úřadu Kvilda, jako pořizovatele Změny č.8 ÚPNSÚ Kvilda a zpracovatele Změny č. 8 ÚPNSÚ Kvilda – Projektový ateliér AD s.r.o.

Do konečného znění zadání budou zpracovány výsledky projednání návrhu zadání, tzn., že na základě uplatněných požadavků dotčených orgánů a krajského úřadu, podnětů sousedních obcí a připomínek ostatních účastníků, bude zadání upraveno a předloženo ke schválení zastupitelstvu obce.

II ZADÁNÍ ZMĚNY Č. 8 ÚPNSÚ KVILDA

a. Požadavky vyplývající z politiky územního rozvoje, územně plánovací dokumentace vydané krajem, popřípadě z dalších širších územních vztahů

POLITIKA ÚZEMNÍHO ROZVOJE ČESKÉ REPUBLIKY

Správní území obce Kvilda se dle PÚR ČR nachází ve specifické oblasti SOB1. Správní území obce Kvilda není dle PÚR ČR součástí žádné z rozvojových oblastí, rozvojových os ani jiných záměrů v oblasti technické či dopravní infrastruktury. Řešené území změny č. 8 záměr z PÚR ČR, kterým je specifická oblast, respektuje.

POŽADAVKY VYPLÝVAJÍCÍ Z ÚZEMNĚ PLÁNOVACÍ DOKUMENTACE VYDANÉ KRAJEM

Správní území obce Kvilda není součástí žádné dokumentace ÚPVÚC vydávané krajem. Zadání Změny č. 8 ÚPNSÚ Kvilda není v rozporu s ÚPD (Územní studie Šumava) vydanou krajem, současně není v rozporu se Zásadami územního rozvoje Jihočeského kraje(dále jen ZÚR JČK).

Správní území obce Kvilda se dle ZÚR JČK nachází:

- specifická oblast Šumava SOB1
- ÚSES – nadregionální biokoridor NBK 173 Modravské slatě, Roklan – Vltavská niva, regionální biocentrum RBC 1580 Hamerské domky, regionální biocentrum RBC 1581 Pramen Vltavy, regionální biocentrum RBC 1589 Kvildská a Tetřevská slat', regionální biocentrum RBC 635 Buková slat', regionální biocentrum RBC 1590 Mezilesní slat', regionální biokoridor RBK 1 Pramen Vltavy, Modravské slatě, Roklan, regionální biokoridor RBK 2 Homole – Pramen Vltavy, regionální biokoridor RBK 3 Buková slat' – Žďárecká slat', regionální biokoridor RBK 4 Kvildská a Tetřevská slat' – K 173,

Řešené území změny č. 8 záměry ze ZÚR JČK respektuje. Z hlediska širších návazností je nutné respektovat veškeré zásadní návaznosti jak z hlediska dopravy a dopravních zařízení, tak i z hlediska inženýrských sítí.

ZHODNOCENÍ DŘÍVE ZPRACOVANÉ A SCHVÁLENÉ ÚPD A DŮVODY PRO POŘÍZENÍ ZMĚNY Č. 8 ÚPNSÚ KVILDA

Pro obec Kvilda byl vydán zastupitelstvem obce Územní plán sídelního útvaru Kvilda, který řeší koncepci rozvoje obce Kvilda, včetně Změn ÚPNSÚ Kvilda č. 1 - 7. Na základě požadavku vlastníka pozemku a obce o zpracování nové trasy elektrického vedení VN 22 kV včetně trafostanice pro dostatečné zásobování el. energií, odsouhlasilo zastupitelstvo obce pořízení změny č. 8, ve které bude tento požadavek zpracován a vyhodnocen.

Vypracování Změny č.8 ÚPNSÚ Kvilda bude podkladem pro kvalifikované rozhodování orgánů obce při koordinaci investic ve svém správním území.

VÝZNAM A FUNKCE OBCE VE STRUKTUŘE OSÍDLENÍ, POŽADAVKY VYPLÝVAJÍCÍ Z ŠIRŠÍCH VZTAHŮ V ÚZEMÍ

Význam a funkce obce ve struktuře osídlení a požadavky vyplývající z širších vztahů v území, zůstávají v platnosti dle vydané ÚPD.

b. Požadavky na řešení vyplývající z územně analytických podkladů

VÝČET KATASTRÁLNÍCH ÚZEMÍ TVOŘÍCÍCH ÚZEMÍ OBCE A VYMEZENÍ ŘEŠENÉHO ÚZEMÍ

Celé správní území obce Kvilda je tvořeno 2 katastrálními územími: Kvilda a Bučina u Kvildy. Řešené území Změny č.8 ÚPNSÚ Kvilda je vymezeno velikostí 1 lokality (je graficky vymezeno v příloze tohoto zadání)

a obsahuje limity území stanovené zákonnými předpisy, právními úkony a limity schválené v nadřazené územně plánovací dokumentaci.

Sousedními obcemi jsou: Nové Hutě, Borová Lada, Modrava a Horská Kvilda.

LIMITY VYUŽITÍ ÚZEMÍ

Součástí Zadání Změny č. 8 ÚPNSÚ Kvilda je grafická příloha se zákresem lokality a limitů řešeného území. V území řešeném změnou č. 8 byly identifikovány tyto limity využití území vyplývající z právních předpisů, které byly vyhlášeny, stanoveny, vymezeny nebo jiným způsobem právně zakotveny :

- NATURA 2000
 - Evropsky významná lokality Šumava
 - Ptačí oblast Šumava
- Biosférická rezervace UNESCO – Šumava
- Chráněná oblast přirozené akumulace vod (CHOPAV) Šumava
- Národní park Šumava
- Územní systém ekologické stability – ÚSES
- Území s archeologickými nálezy
- Hranice záplavového území aktivní zóny
- Hranice záplavového území Q 100
- Vzdálenost 50 m od okraje lesa
- Ochranné pásma silnice II. třídy
- Telekomunikační kabel
- Vodovodní řad a kanalizace
- Ochranné pásmo el. vedení

c. Požadavky na rozvoj území obce

Veškeré požadavky a podmínky na územní rozvoj zůstávají zachovány v souladu se vydaným ÚPNSÚ Kvilda. Změnou č. 8 je řešen požadavek na novou trasu el. vedení VN 22kV, včetně související trafostanice TN – Hraběcí Hut'. Veškeré požadavky řešené změnou č. 8 vyplývají ze zájmu vlastníků pozemků a obce.

d. Požadavky na plošné a prostorové uspořádání území (urbanistickou koncepcí a koncepcí uspořádání krajiny),

Změnou č. 8 nebudou řešeny žádné požadavky na plošné ani prostorové uspořádání území, jelikož změna řeší pouze vymezení nové trasy el. vedení VN 22 kV včetně trafostanice.

e. Požadavky na řešení veřejné infrastruktury

POŽADAVKY NA ŘEŠENÍ KONCEPCE DOPRAVY

Koncepce dopravy zůstává v platnosti dle vydané ÚPD.

OBČANSKÁ VYBAVENOST

Změna č. 8 ÚPNSÚ Kvilda nevymezuje žádnou plochu občanské vybavenosti.

VÝROBA A SKLADOVÁNÍ

Změna č. 8 ÚPNSÚ Kvilda nevymezuje žádnou plochu výroby a skladování.

VODNÍ HOSPODÁŘSTVÍ

Koncepce zásobování pitnou vodou a odkanalizování zůstává v platnosti dle vydané ÚPD.

ROZVODNÁ SÍŤ ELEKTRICKÉ ENERGIE

Změnou č. 8 ÚPNSÚ Kvilda se navrhuje nová trasa elektrického vedení VN 22 kV včetně související trafostanice TN – Hraběcí Hut'.

KONCEPCE ZÁSOBOVÁNÍ TEPEM A PLYNEM

Správní území obce Kvilda není plynofikováno.

ODPADOVÉ HOSPODÁŘSTVÍ :

Koncepce odpadového hospodářství zůstává v platnosti dle vydané ÚPD.

f. Požadavky na ochranu a rozvoj hodnot území,

Veškeré hodnoty území zůstanou zachovány a nebudou Změnou č. 8 ÚPNSÚ Kvilda měněny.

Na území obce se nacházejí památky zapsané v Ústředním seznamu kulturních památek, současně je v tomto území reálný předpoklad existence pozitivních archeologických zjištění. Proto je nutné respektovat §22 a §23 zák. č. 20/1987, o státní památkové péči, ve znění pozdějších předpisů. Stavebník již od doby přípravy stavby oznámí tento záměr Archeologickému ústavu a umožní jemu nebo jiné oprávněné organizaci provést na dotčeném území záchranný archeologický výzkum.

Ochrana přírody a krajiny

Při zpracování změny je nutno respektovat všechny objekty ochrany přírody, z hlediska všeobecné ochrany přírody chránit zejména ty části území, jejichž ochrana vyplývá ze zákona č. 114/1992 Sb., ve znění pozdějších předpisů o ochraně přírody a krajiny, plochy veškeré zeleně v současně zastavěném území a ekologicky významné segmenty (plochy) krajiny.

g. Požadavky na veřejně prospěšné stavby, veřejně prospěšná opatření a asanace

Změnou č.8 je řešena nová trasa el. vedení a trafostanice. Tyto stavby budou vymezeny jako veřejně prospěšné.

h. Další požadavky vyplývající ze zvláštních právních předpisů (například požadavky na ochranu veřejného zdraví, civilní ochrany, obrany a bezpečnosti státu, ochrany ložisek nerostných surovin, geologické stavby území, ochrany před povodněmi a jinými rizikovými přírodními jevy),

Ve Změně č. 8 ÚPNSÚ Kvilda budou respektována ochranná pásma a budou vyznačena do koordinačního výkresu.

OMEZENÍ LESNÍMI CELKY, VODNÍMI PLOCHAMI A ZÁPLAVOVÝM ÚZEMÍM

Při zpracování Změny č. 8 ÚPNSÚ Kvilda se neuvažuje s umístěním žádné stavby na pozemcích, které jsou omezeny lesními celky, vodními plochami ani záplavovým územím.

CHRÁNĚNÁ LOŽISKOVÁ ÚZEMÍ, PROGNOZNÍ ZDROJE, PODDOLOVANÁ ÚZEMÍ

V řešeném území Změny č. 8 ÚPNSÚ Kvilda se nenachází žádné chráněné ložisko území, prognózní zdroje ani poddolaná území.

RADONOVÁ PROBLEMATIKA

Při řešení Změny č. 8 ÚPNSÚ Kvilda je nutné vycházet z orientačních údajů mapy radonového rizika 1 : 200 000.

OCHRANA PŘÍRODY A KRAJINY

Celé správní území obce Kvilda se nachází v nadregionálním biocentru Národní park Šumava, v biosférické rezervaci UNESCO Šumava, v Chráněné oblasti přirozené akumulace vod Šumava, v oblasti Natura 2000 – ptačí oblasti Šumava, v oblasti Natura 2000 – evropsky významné lokality Šumava a v Národním parku Šumava.

OCHRANA POZEMKŮ URČENÝCH K PLNĚNÍ FUNKCÍ LESA

Řešené území Změny č.8 ÚPNSÚ Kvilda zasahuje do vzdálenosti 50 m od okraje lesa.

EKOLOGICKÁ STABILITA KRAJINY

Řešené území Změny č. 8 ÚPNSÚ Kvilda řeší liniovou stavbu el. vedení – podzemní kabel. Z tohoto důvodu změna žádným způsobem neovlivní vymezené prvky ÚSES.

OCHRANA ZEMĚDĚLSKÉHO PŮDNÍHO FONDU

V souladu s ustanoveními § 5 zákona č. 334/1992 Sb., o ochraně zemědělského půdního fondu, navrhnout a zdůvodnit řešení, které je z hlediska ochrany ZPF a ostatních obecných zájmů nejvýhodnější, vyhodnotit důsledky navrhovaného řešení na ZPF a projednat je s orgánem ochrany ZPF, požádat jej o souhlas k návrhu změny č. 8. Při zpracování návrhu budou respektovány zásady ochrany zemědělského půdního fondu (§ 4 a 5 zák. č. 334/1992 Sb., o ochraně zemědělského půdního fondu – úplné znění vyhlášeno pod č. 231/1999 Sb.).

OCHRANA OVZDUŠÍ

Koncepce ochrany ovzduší zůstává v platnosti dle vydané ÚPD.

ZÁJMY VOJENSKÉ SPRÁVY

Změna č.8 ÚPNSÚ Kvilda se nedotýká zájmů vojenské správy.

POŽADAVKY CIVILNÍ OCHRANY

Případné požadavky CO budou zpracovány do návrhu Změny č. 8 ÚPNSÚ Kvilda.

i. Požadavky a pokyny pro řešení hlavních střetů zájmů a problémů v území

číslo ploch	Katastr. území	Návrh funkčního využití plochy	Vstupní limity
1	k.ú. Kvilda	Návrh trasy el. vedení VN 22 kV – podzemní kabel včetně související trafostanice TN Hraběcí Huť	Navrženou lokalitou prochází tyto vstupní limity: biosférická rezervace UNESCO Šumava, Chráněná oblast přirozené akumulace vod Šumava, oblast Natura 2000 – Ptačí oblast Šumava, evropsky významná lokalita Šumava, Národní park Šumava, NBC Národní park Šumava, NBK, územní s archeologickými nálezy, vzdálenost 50 m od okraje lesa, hranice záplavového území aktivní zóna a Q 100, vodovodní řad, kanalizace, telekomunikační kabel, OP el. vedení a OP silnice.

j. Požadavky na vymezení zastavitelných ploch a ploch přestavby s ohledem na obnovu a rozvoj sídelní struktury a polohu obce v rozvojové oblasti nebo rozvojové ose

Změna č. 8 ÚPNSÚ Kvilda řeší návrh nové trasy el. vedení VN 22 kV včetně související trafostanice TN Hraběcí Huť. Z tohoto důvodu nevynechuje žádné zastavitelné plochy ani plochy přestavby.

k. Požadavky na vymezení ploch a koridorů, ve kterých bude uloženo prověření změn jejich využití územní studií

Vzhledem k velikosti posuzované lokality není uvažováno s vymezením ploch a koridorů, ve kterých bude uloženo prověření změn jejich využití územní studií.

l. Požadavky na vymezení ploch a koridorů, pro které budou podmínky pro rozhodování o změnách jejich využití stanoveny regulačním plánem,

Vzhledem k velikosti posuzované lokality není uvažováno s vymezením ploch a koridorů, pro které budou podmínky pro rozhodování o změnách jejich využití stanoveny regulačním plánem.

m. Požadavky na vyhodnocení vlivů územního plánu na udržitelný rozvoj území, pokud dotčený orgán ve svém stanovisku k návrhu zadání uplatnil požadavek na zpracování vyhodnocení z hlediska vlivů na životní prostředí nebo pokud nevyloučil významný vliv na evropsky významnou lokalitu či ptačí oblast

Požadavky budou stanoveny na základě projednání návrhu zadání Změny č. 8 ÚPNSÚ Kvilda. Požadavek na vyhodnocení vlivů ÚP na URÚ bude vyloučen až na základě stanoviska dotčeného orgánu k návrhu zadání.

n. Případný požadavek na zpracování konceptu, včetně požadavků na zpracování variant

Vzhledem k velikosti posuzované lokality není uvažováno se zpracováním konceptu ani se zpracováním variant.

o. Požadavky na uspořádání obsahu konceptu a návrhu územního plánu a na uspořádání obsahu jejich odůvodnění s ohledem na charakter území a problémy k řešení včetně měřítek výkresů a počtu vyhotovení,

Návrh Změny č. 8 ÚPNSÚ Kvilda bude zpracován v souladu se zákonem číslo 183/2006 Sb., o územním plánování a stavebním řádu, vyhlášky č.501/2006 Sb., o obecných požadavcích na využívání území a vyhlášky. č. 500/2006 Sb., o územně analytických podkladech, územně plánovací dokumentaci a způsobu evidence územně plánovací činnosti, včetně textové části a odůvodnění dle rozsahu a členění v souladu s přílohou č. 7 vyhlášky č. 500/2006 Sb..

Mapové podklady - pro zpracování Změny č. 8 ÚPNSÚ Kvilda bude využito nového mapového podkladu sestaveného z aktuálních katastrálních map.

METODIKA ZPRACOVÁNÍ A OBSAH DOKUMENTACE

Textová část obsahující výrokovou část i odůvodnění v členění dle přílohy č. 7 vyhlášky 500/2006 Sb.

Grafická část:

Výroková část – návrh Změny č. 8 ÚPNSÚ Kvilda:

1. Výkres základního členění územíM 1 : 5000
2. Hlavní výkresM 1 : 5000
3. Výkres veřejně prospěšných staveb, opatření a asanacíM 1 : 5000

Odůvodnění:

4. Koordinační výkresM 1 : 5000
5. Výkres předpokládaných záborů půdního fondu.....M 1 : 5000
6. Výkres širších vztahůM 1 : 50000

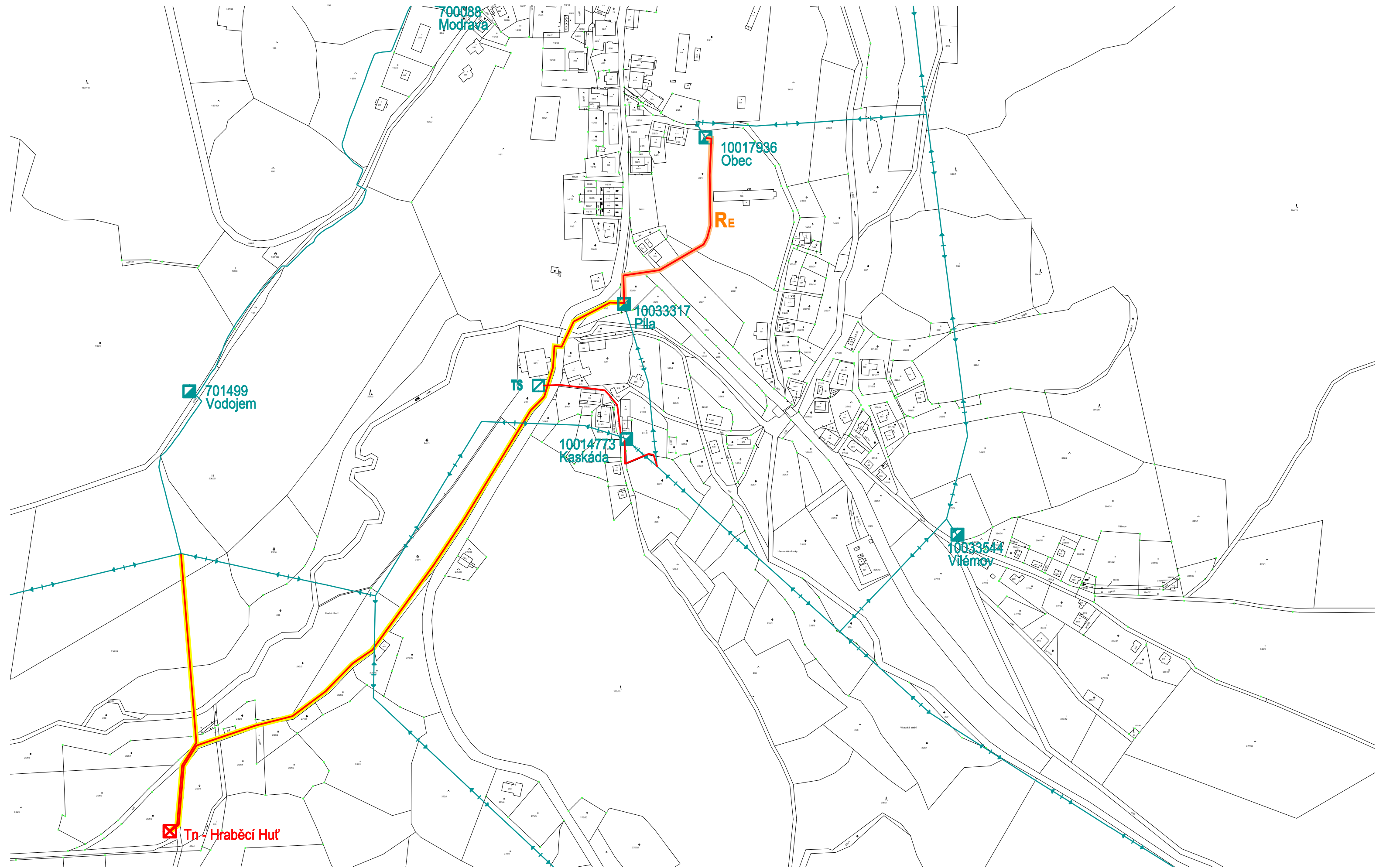
DALŠÍ POŽADAVKY NA ZPRACOVÁNÍ A OBSAH DOKUMENTACE

Pro grafickou část zpracování předmětu plnění bude použit software AutoCAD, výstupní digitální soubory ve formátu *dwg budou svoji strukturou respektovat vstupní podkladní soubory téhož formátu, a to včetně struktury všech pracovních hladin či vrstev. Grafická část bude zpracována v digitální formě a bude odevzdána na CD nosičích a v tiskové podobě.

Pro textovou část zpracování předmětu plnění budou použity programy Microsoft Office (MS Word, MS Excel). Textová část bude odevzdána jako jeden soubor ve formátu .doc Microsoft Word. Styly nadpisů a textu budou strukturované.

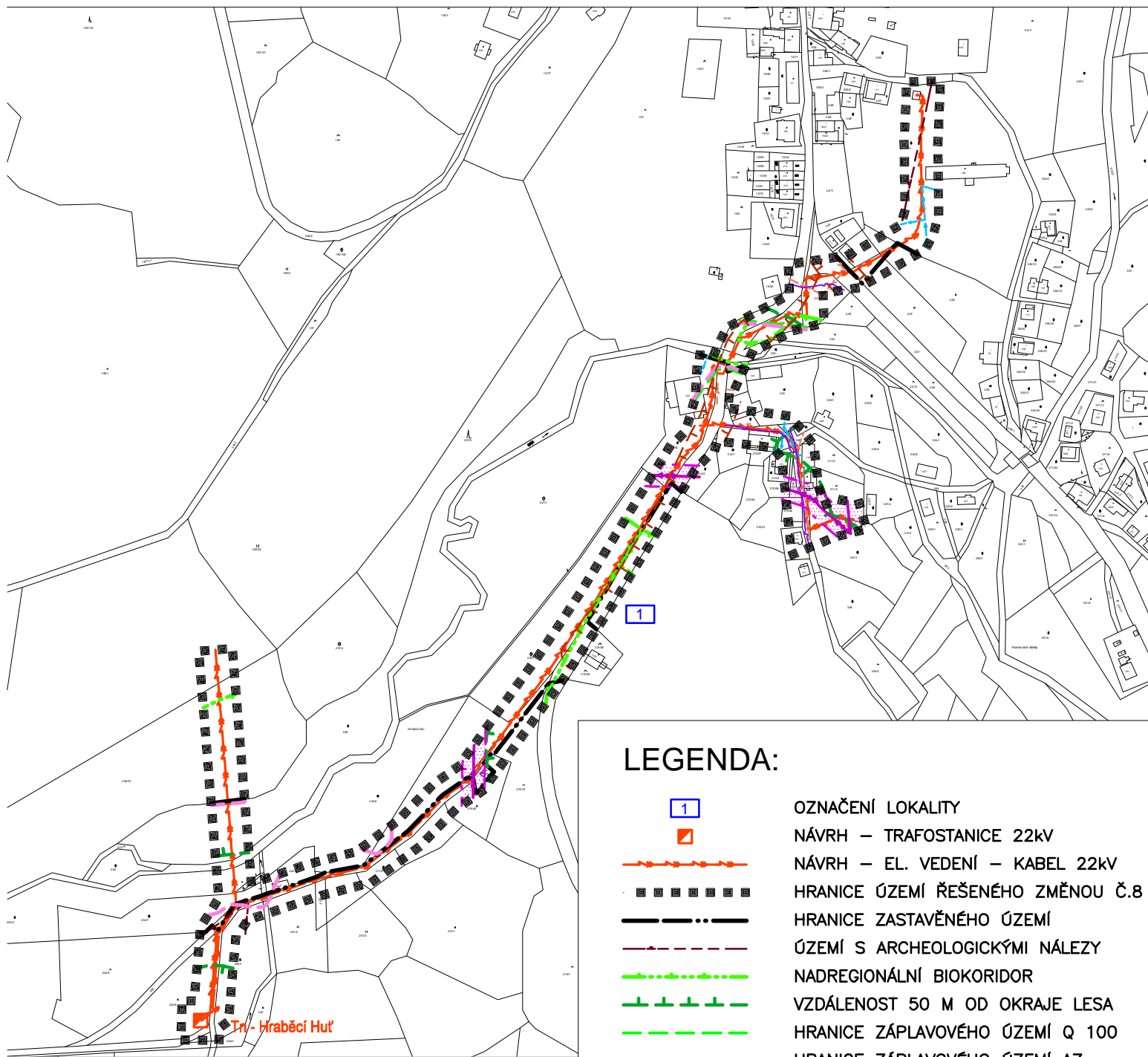
PŘÍLOHOVÁ ČÁST

1 schéma s vymezením řešeného území Změny č. 8 ÚPNSÚ Kvilda

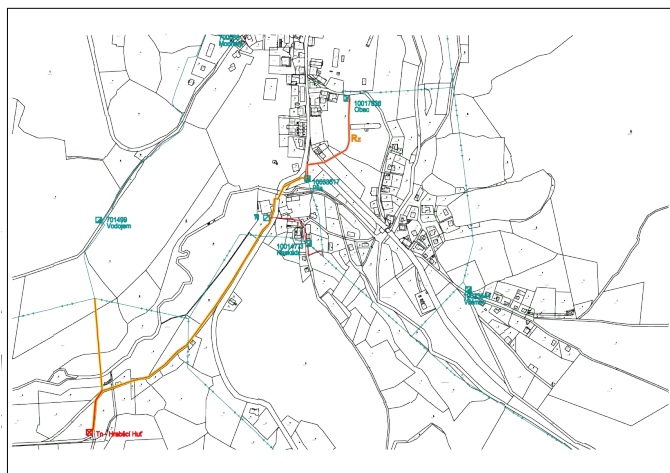


ÚPNSÚ KVILDA - ZMĚNA Č.8





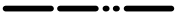











SCHÉMA PRO ZADÁNÍ



Obr. napojení nové trasy el. vedení na stávající řešení energetické koncepce ve správním území obce Kvilda



LEGENDA:

-  OZNAČENÍ LOKALITY
-  NÁVRH – TRAFOSTANICE 22kV
-  NÁVRH – EL. VEDENÍ – KABEL 22kV
-  HRANICE ÚZEMÍ ŘEŠENÉHO ZMĚNOU Č.8
-  HRANICE ZASTAVĚNÉHO ÚZEMÍ
-  ÚZEMÍ S ARCHEOLOGICKÝMI NÁLEZY
-  NADREGIONÁLNÍ BIOKORIDOR
-  VZDÁLENOST 50 M OD OKRAJE LESA
-  HRANICE ZÁPLAVOVÉHO ÚZEMÍ Q 100
-  HRANICE ZÁPLAVOVÉHO ÚZEMÍ AZ
-  VODOVOD
-  KANALIZACE JEDNOTNÁ
-  EL. VEDENÍ VN 22 kV
-  OCHRANNÉ PÁSMO EL. VEDENÍ
-  TELEKOMUNIKAČNÍ KABEL
-  OCHRANNÉ PÁSMO SILNICE

CELÉ SPRÁVNÍ ÚZEMÍ SE NACHÁZÍ V NBC – NÁRODNÍ PARK ŠUMAVA
NÁRODNÍ PARK ŠUMAVA, BIOSFÉRIČKÁ REZERVACE UNESCO ŠUMAVA,
NATURA 2000 – EVL ŠUMAVA, NATURA 2000 – PO ŠUMAVA,
CHRÁNĚNÁ OBLAST PŘIROZENÉ AKUMULACE VOD ŠUMAVA

Rozdělovník :

1. Ministerstvo životního prostředí ČR, odbor výkonu státní správy II, Mánesova 3, ČB
2. Ministerstvo životního prostředí–odbor ekologie krajiny a lesa, Vršovická 65, 110 10 Praha 10
3. Ministerstvo dopravy, odb. dopr. politiky, mezinár. vztahů a ŽP , nábr. L. Svobody 12, 110 15 Praha 1
4. Ministerstvo průmyslu a obchodu, sekce nerost. surovin, energetiky a hutnictví, Praha 1
5. Ministerstvo kultury, Maltézské nám.. 471/1, 118 01 Praha1 – Malá Strana, P.O. BOX 74
6. Ministerstvo vnitra, odbor správy majetku MV, P.O. BOX 21/OSM, Nad Štolou 3, 170 34 Praha 7
7. Ministerstvo zdravotnictví, Odbor investičního rozvoje, Palackého nám. 4, 128 01 Praha 2
8. Ministerstvo zdravotnictví, ČILZ, Palackého nám. 4, 128 01 Praha 2
9. Ministerstvo obrany, Vojenská ubytovací a stavební správa České Budějovice, Dvořákova 12, 371 82 ČB
10. Ministerstvo zemědělství ČR, pozemkový úřad Prachatice, po., Vodňanská 329, 383 01
11. Krajský úřad Jihočeského kraje - odbor životního prostředí, zemědělství a lesnictví
12. Krajský úřad Jihočeského kraje - odbor kultury a cestovního ruchu
13. Krajský úřad Jihočeského kraje - odbor regionálního rozvoje, územního plánování, staveb. řádu a investic
14. Městský úřad Vimperk - odbor ochrany ŽP, Steinbrenerova 6, 385 17 Vimperk
15. Městský úřad Vimperk - odbor památ. péče, Steinbrenerova 6, 385 17 Vimperk
16. Městský úřad Vimperk - odbor dopravy
17. Městský úřad Vimperk - odbor výstavby a ÚP
18. Krajská hygienická stanice Jihočeského kraje, České Budějovice
19. Krajská veterinární správa pro Jčk, Mlýnská 66, 383 11 Prachatice
20. Obvodní báňský úřad Příbram, Příbram VII
21. Hasičský záchranný sbor Jihočeského kraje, územní odbor Prachatice, slunečná ul.
22. Státní úřad pro jadernou bezpečnost, Praha 1
23. Správa NP a CHKO Šumava, ul. 1.máje 260, 385 01 Vimperk
24. Státní energetická inspekce, územní inspektorát, Prachatice
25. Pozemkový fond ČR, územní odbor Prachatice, Vodňanská 375, 383 01 Prachatice
26. Zemědělská vodohospodářská správa, Pivovarská 196, 383 01 Prachatice
27. Národní památkový ústav České Budějovice, Nám. Přemysla Otakara II.34, 370 00 České Budějovice
28. Prachatické muzeum, Neumannova 13, 383 01 Prachatice
29. Centrum dopravního výzkumu Thámova 7, 186 00 Praha 8 - Karlín
30. Správa a údržba silnic , Žernovická ul. , 383 01 Prachatice
31. Policie ČR – DI, Pivovarská 4, 383 01 Prachatice
32. Povodí Vltavy s.p., závod Horní Vltava, Litvínovická 5, 370 01 České Budějovice
33. E-on Energie a.s., POS, Krumlovská 20, 383 21 Prachatice
34. Čepro a.s., Spálená 5, 111 21 Praha 1
35. E-on správa plynárenských zařízení, Vrbenská 2, České Budějovice 371 41
36. AqaŠumava, Chudenín 30, 240 22 Nýrsko
37. Český Telecom,a.s., odb. rozvoje sítí, Dr.Stejskala 6, 371 71 České Budějovice
38. České radiokomunikace a.s., Skokanská 1, 169 00 Praha 6
39. Český telekomunikační úřad – ČTÚ, Žižkova 1, 370 01 České Budějovice
40. Agentura ochrany přírody a krajiny, Nám. Přemysla Otakara II.34, 370 00 Č.Budějovice
41. Česká geologická služba, Klárov3 /131, Praha 1

+ sousední obce

1. Obec Borová Lada
2. Obec Nové Hutě
3. Modrava
4. Horská Kvilda