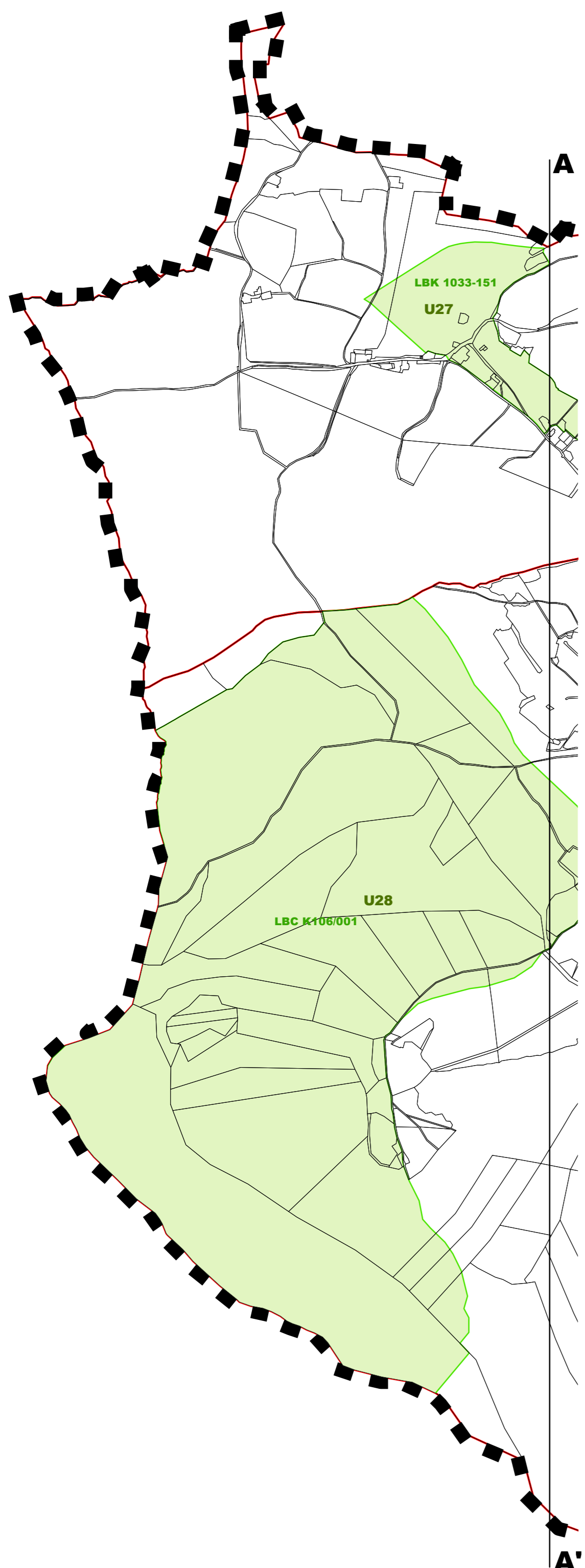
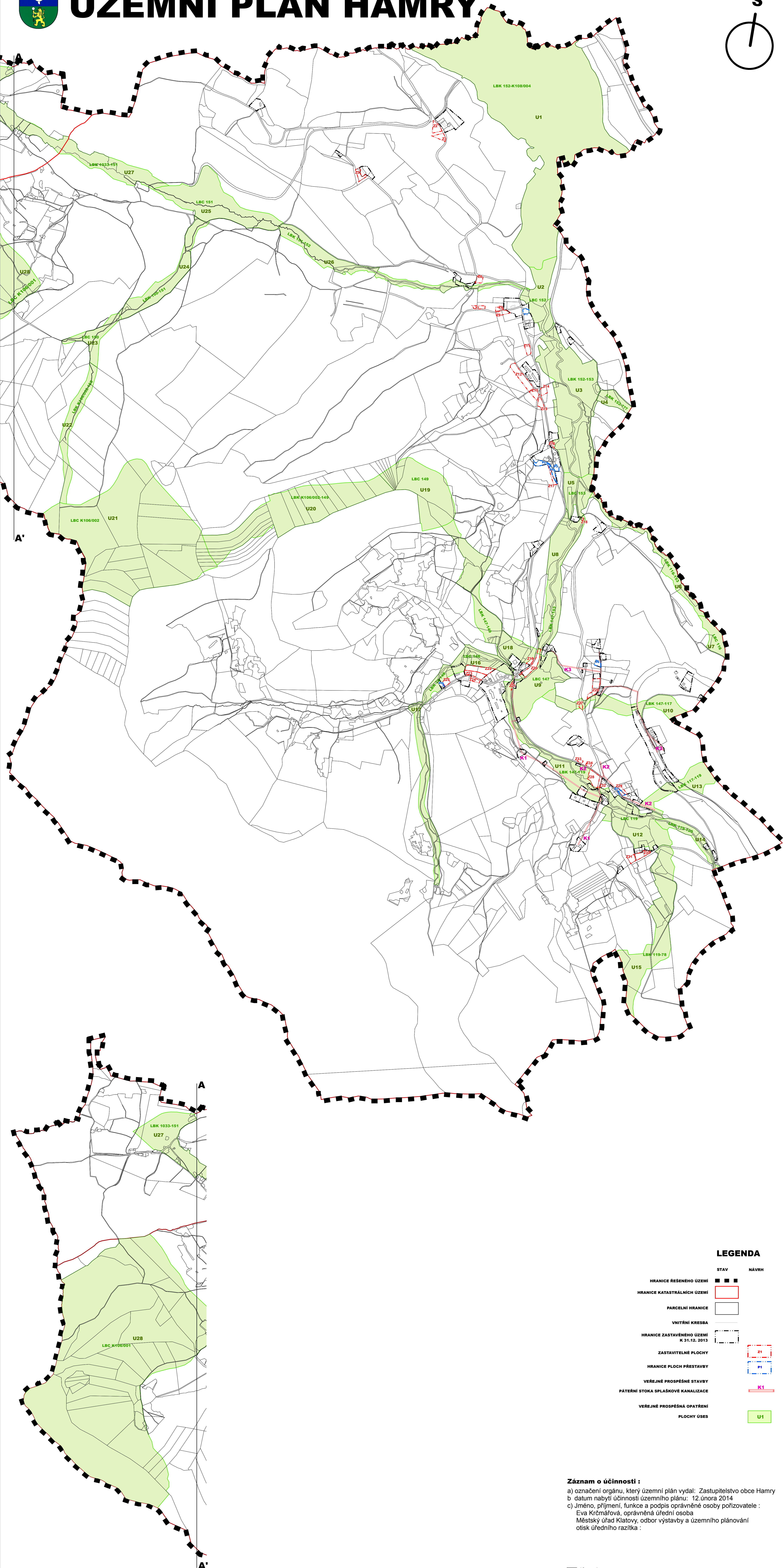
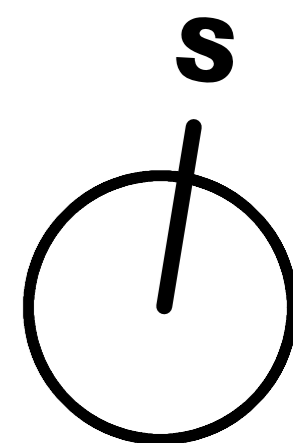




ÚZEMNÍ PLÁN HAMRY



LEGENDA

	STAV	NÁVRH
HRANICE ŘEŠENÉHO ÚZEMÍ	■ ■ ■	
HRANICE KATASTRÁLNÍCH ÚZEMÍ	□	
PARCELNÍ HRANICE	□	
VNITŘNÍ KRESBA	□	
HRANICE ZASTAVĚNÉHO ÚZEMÍ K 31.12. 2013	□	
ZASTAVITELNÉ PLOCHY	□	□
HRANICE PLOCH PŘESTAVBY	□	□
VEŘEJNĚ PROSPĚŠNÉ STAVBY		□
PATĚRNÍ STOKA SPLAŠKOVÉ KANALIZACE		□
VEŘEJNĚ PROSPĚŠNÁ OPATŘENÍ		□
PLOCHY ÚSES		□

Záznam o účinnosti :

- a) označení orgánu, který územní plán vydal: Zastupitelstvo obce Hamry
- b) datum nabytí účinnosti územního plánu: 12. února 2014
- c) Jméno, příjmení, funkce a podpis oprávněné osoby pořizovatele :
Eva Krčmářová, oprávněná úřední osoba
Městský úřad Klatovy, odbor výstavby a územního plánování
otisk úředního razítka :

3. VÝKRES VEŘEJNĚ PROSPĚŠNÝCH STAVEB, OPATŘENÍ A ASANACÍ 1 : 10.000

ARCHITEKTURA URBANISMUS INTERIER DESIGN STUDIO KAPA NA PETYŇCE 88, 109 00 PRAHA 6 IČO 16898401 S T U D I O BANKOVNÍ SPOJENÍ KB PRAHA	VÝKRES VÝKRES VEŘEJNĚ PROSPĚŠNÝCH STAVEB A OPATŘENÍ	ING. ARCH. PETR VÁVRA ING. ARCH. PETR VÁVRA ING. ARCH. PETR VÁVRA	DOKUMENT VÝKRES 1 : 10 000 PROSINEC 2013	3