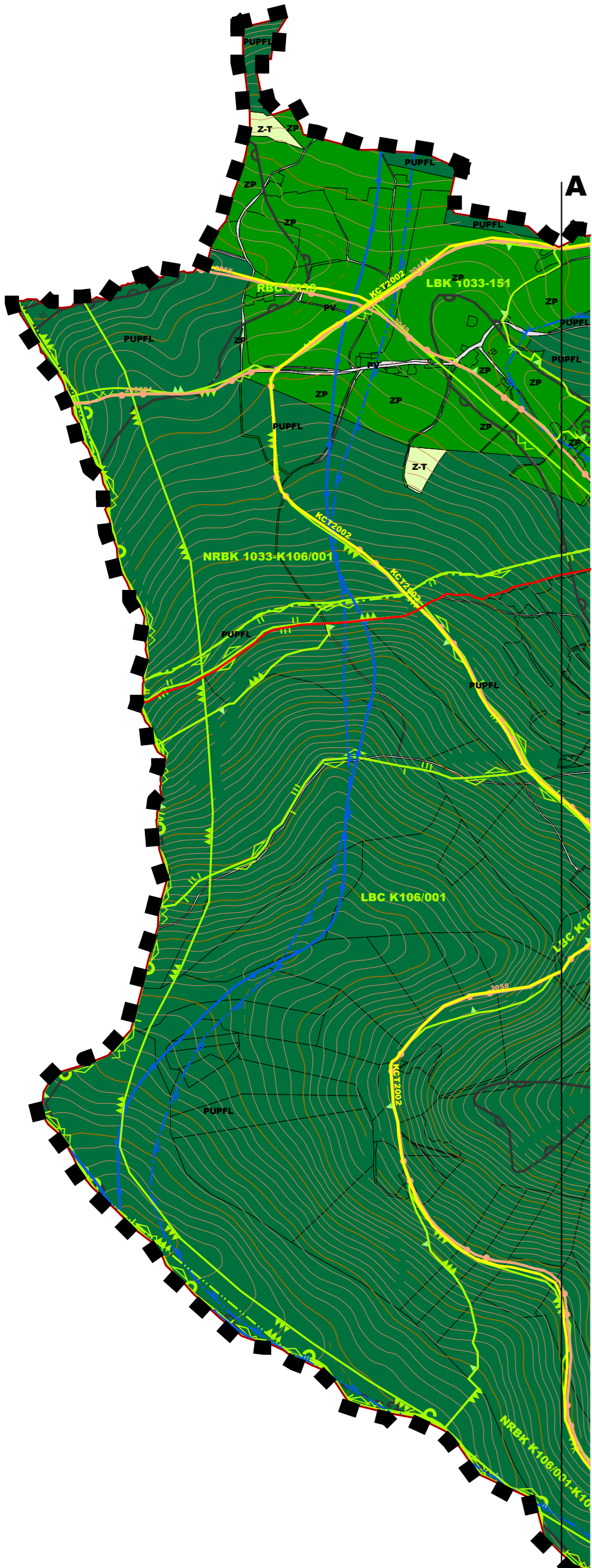
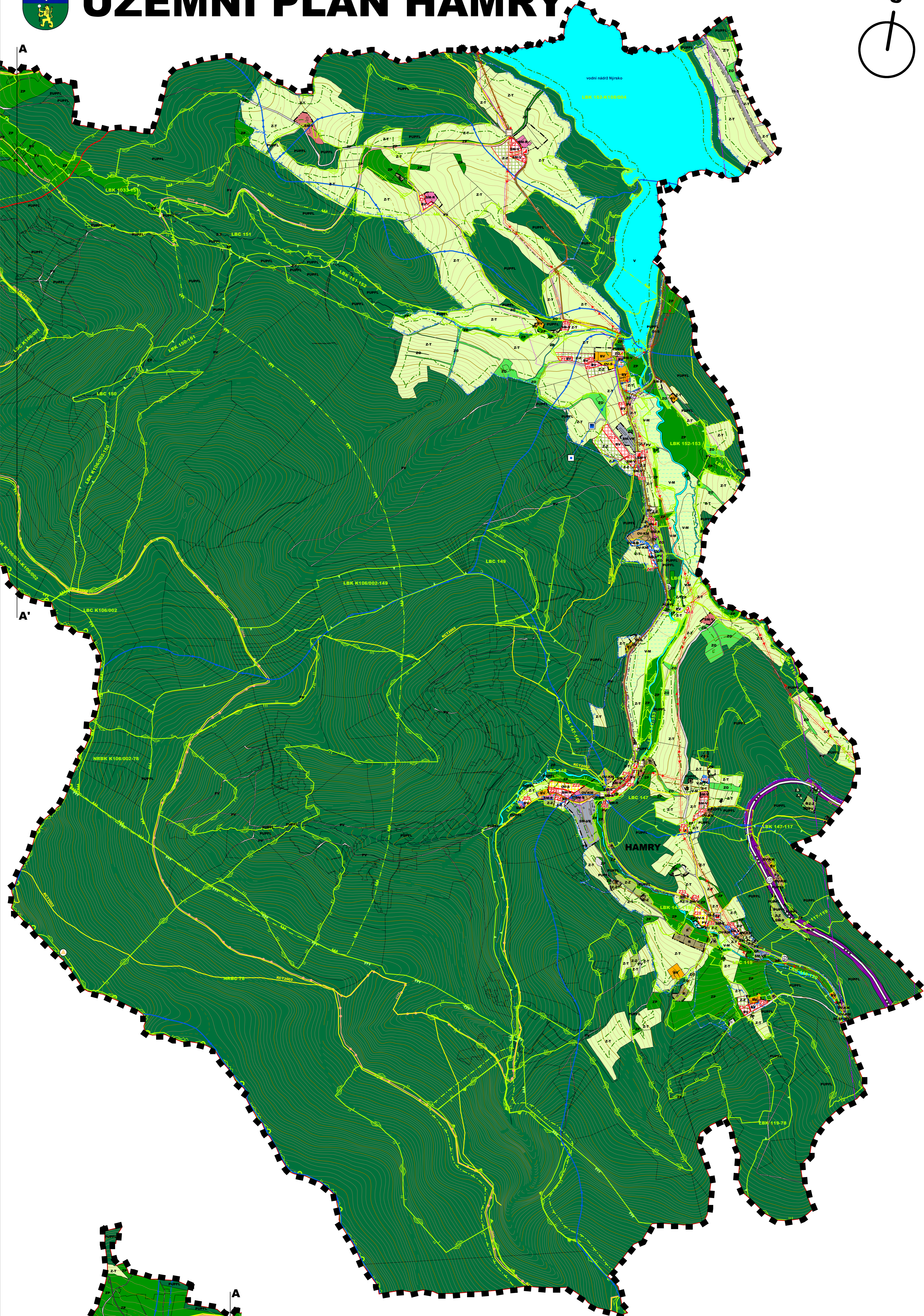





# ÚZEMNÍ PLÁN HAMRY



## LEGENDA

STAV	NÁVRH	STAV	NÁVRH	STAV	NÁVRH
HRANICE REŠENÉHO ÚZEMÍ	■ ■ ■	SILNICE II. TŘÍDY	—	PLOCHA PŘI OKRAJI LESA S PODMÍNĚNÝM VYUŽÍVÁNÍM	—
HRANICE KATASTRÁLNÍCH ÚZEMÍ	□	SILNICE III. TŘÍDY	—	NATURA 2000 - PTAČÍ OBLAST	—
PARCELNÍ HRANICE	□	OCHRANNÉ PÁSMO SILNIC II. A III. TŘ.	—	I. ZÓNA CHKO	—
VNITŘNÍ KRESBA	—	ZASTÁVKA HROMADNÉ DOPRAVY OSOB	⊕	II. ZÓNA CHKO	—
HRANICE ZASTAVĚNÉHO ÚZEMÍ K 31.12.2013	□	ŽELEZNIČNÍ TRATĚ CELOSTÁTNÍ	—	III. ZÓNA CHKO	—
HRANICE ZASTAVITELNÝCH PLOCH	□	OCHRANNÉ PÁSMO ŽELEZNIČNÍ TRATĚ CELOSTÁTNÍ A REGIONÁLNÍ	—	IV. ZÓNA CHKO	—
HRANICE PLOCH PŘESTAVBY	□	NÁDRAŽÍ ČD	⊕	NÁRODNÍ PŘÍRODNÍ REZERVACE	—
STABILIZOVANÉ PLOCHY	■	HRANIČNÍ PŘECHOD PRO PĚŠÍ, CYKLO A HIPO PROVOZ	⊕	OCHRANNÉ PÁSMO NÁRODNÍ PŘÍRODNÍ REZERVACE	—
PLOCHY BYDLENÍ V RODINNÝCH DOMECH VENKOVSKÉ (BV)	■	STEZKA PRO PĚŠÍ	—	PŘÍRODNÍ REZERVACE	—
PLOCHY REKREACE (R)	■	TRAPOSTANICE	■	PAMÁTNÝ STROM	●
PLOCHY OBČANSKÉHO VYBAVENÍ - VEŘEJNÁ INFRASTRUKTURA (OV)	■	VENKOVNÍ VEDENÍ ELEKTRICKÉ SÍTĚ VN 22 KV	—	NADREGIONÁLNÍ BIOKORIDOR - OSA	—
PLOCHY OBČANSKÉHO VYBAVENÍ - KOMERČNÍ ZAŘÍZENÍ MALÁ A STŘEDNÍ (OV-KM)	■	KABELOVÉ VEDENÍ ELEKTRICKÉ SÍTĚ VN 22 KV	—	OCHRANNÉ PÁSMO NADREGIONÁLNÍHO BIOKORIDORU	—
PLOCHY OBČANSKÉHO VYBAVENÍ - TĚLOVÝCHOVNA A SPORTOVNÍ ZAŘÍZENÍ (OV-S)	■	OCHRANNÉ PÁSMO ELEKTRICKÝCH STANIC	—	NADREGIONÁLNÍ BIOKORIDOR	—
PLOCHY OBČANSKÉHO VYBAVENÍ - HRBITOVY (OV-H)	■	TELEKOMUNIKAČNÍ KABEL	—	NADREGIONÁLNÍ BIOCENTRUM	—
PLOCHY SMÍŠENÉ OBYTNÉ VENKOVSKÉ (SM-V)	■	RÁDIORELEOVÁ TRASA	—	REGIONÁLNÍ BIOCENTRUM	—
PLOCHY SMÍŠENÉ OBYTNÉ REKREAČNÍ (SM-R)	■	PLYNOVOD VTL	—	LOKÁLNÍ BIOKORIDOR	—
PLOCHY TECHNICKÉ INFRASTRUKTURY (TI)	■	OCHRANNÉ PÁSMO PRODUKTOVODU	—	LOKÁLNÍ BIOCENTRUM	—
PLOCHY SMÍŠENÉ VÝROBNÍ (SM-VR)	■	STOKA SPLAŠKOVÉ KANALIZACE	—	NATURA 2000 - EVROPSKÝ VÝZNAMNÁ LOKALITA - CELE REŠENÉ ÚZEMÍ	—
PLOCHY ZEMĚDĚLSKÉ VÝROBY (VZ)	■	STOKA TLAKOVÉ KANALIZACE	—	CHKO - CELE REŠENÉ ÚZEMÍ	—
PLOCHY VEŘEJNÝCH PROSTRANSTVÍ (PV)	■	POVODÍ, ROZVODY	—	CHRÁNĚNÁ OBLAST PŘÍROZENÉ AKUMULACE VOD - CELE REŠENÉ ÚZEMÍ	—
PLOCHY DOPRAVNÍ INFRASTRUKTURY SILNIČNÍ (DI-S)	■	OCHRANNÉ PÁSMO VOD. ZDROJE I. STUPNĚ	—	BIOSFÉRIČKA REZERVACE UNESCO - CELE REŠENÉ ÚZEMÍ	—
PLOCHY DOPRAVNÍ INFRASTRUKTURY DRAŽNÍ (DI-D)	■	OCHRANNÉ PÁSMO VOD. ZDROJE II. STUPNĚ	—		
PLOCHY VODNÍ A VODOHOSPODÁŘSKÉ (V)	■	OCHRANNÉ PÁSMO VOD. ZDROJE III. STUPNĚ	—		
MOKŘADY A OSTATNÍ PODMÁČENÉ PLOCHY (V-M)	■				
PLOCHY ZEMĚDĚLSKÉ - ZAHŘADY A SADY (Z-S)	■				
PLOCHY ZEMĚDĚLSKÉ - TRVALÝ TRAVNÍ POROST, LOUKY A PASTVINY (Z-T)	■				
PLOCHY LESNÍ (PUPFL)	■				
PLOCHY ZELENÉ PŘÍRODNÍHO CHARAKTERU (ZP)	■				
PLOCHY ZELENÉ OCHRANNÉ A IZOLAČNÍ (ZO)	■				

## 4. KOORDINAČNÍ VÝKRES 1 : 10.000

ARCHITEKTURA	URBANISMIUS	INTERIER	DESIGN
STUDIO KÁPA NA PETYTKĚ 88, 169 00 PRAHA 6 IČO 16998401	BANKOVNÍ SPOJENÍ KB PRAHA	ING. ARCH. PETR VÁVRA EMAIL: PETAVAVRA@VOLNY.CZ TEL.FAX 224 322 053 Č.ÚČTU 681 943-0110100	ING. ARCH. PETR VÁVRA ZODPOVĚDNÝ PROJEKTANT ING. ARCH. PETR VÁVRA MĚŘITEL: 1:10 000 PROSINEC 2013
MĚŘITEL: 1:10 000 ÚP HAMRY	VÝKRES: KOORDINAČNÍ VÝKRES	STAV: VÝKRES	ČÍSLO VÝKRESU: 4