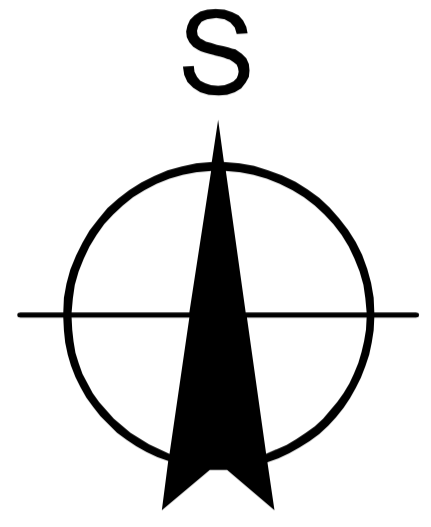



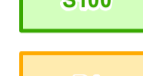



# ÚZEMNÍ PLÁN SRNÍ

## A2a) Výkres základního členění území - varianta B

1 : 5 000



-  hranice řešeného území
-  hranice zastavěného území
-  hranice katastrálního území
-  zastavitelné plochy
-  plochy a koridory přestavby
-  plochy a koridory změn v krajině a úprav nezastavěných ploch
-  plochy územních rezerv

