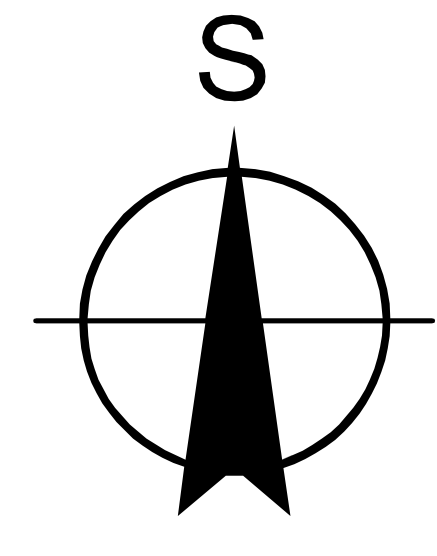


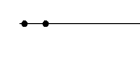




# ÚZEMNÍ PLÁN SRNÍ

## A2d) Výkres veřejně prospěšných staveb

1 : 5 000



-  hranice řešeného území
-  hranice zastavěného území
-  hranice katastrálního území
- veřejně prospěšné stavby**
-   plochy a koridory s možností vyvlastnění

- Plochy a koridory s možností vyvlastnění**
- Dopravní infrastruktura**  
WD S39 - segregovaná CS 33 - "šumavská magistrála"  
WD V61 - segregovaná CS 33 - "šumavská magistrála"  
WD S101 - lávka přes Křemelnou
- Technická infrastruktura**  
WT S1 - ČOV  
WT S107 - vodní zdroj  
WT V2 - rozhledna adamova hora  
WT V4 - MVE

